

# Susitikimo su gyventojais dėl gatvių modernizacijos kūrybinių dirbtuvių apibendrinimas

**Aptarinėjama tema:** Pašilaičių gatvių modernizacija

**Susitikimo laikas ir vieta:** 2025 01 08, 18:00-20:00 val., Vilniaus Gabijos gimnazija, Pašilaičių g. 13, Vilnius, 06107, konferencijų salė.

**Susitikimo rezultatas:** gyventojai pritarė, kad teritorijoje pokyčių reikia, sprendžiant kylančias problemas.

## Susitikime dalyvavo šie specialistai:

- Vilniaus miesto savivaldybės infrastruktūros grupės vyriausioji specialistė Irena Čepukoitė.
- SĮ Susisieikimo paslaugos, judumo transformacijos vadovas Jonas Damidavičius
- SĮ Susisieikimo paslaugos, judumo ekspertas Edgaras Stankevičius
- SĮ Susisieikimo paslaugos, judumo ekspertė Indrė Ivanauskaitė
- UAB Smart Continent LT, partneris Aurelijus Jaruševičius
- UAB Smart Continent LT, vyresnioji analitikė Gintė Purauskaitė
- UAB Smart Continent LT, urbanistė Kotryna Velutienė

**Susitikime dalyvavo gyventojų:** 18

## Susitikimo eiga:

1. SĮ Susisieikimo paslaugos atstovas Edgaras Stankevičius susitikimo pradžioje pristatė gatvių modernizacijos projektą.
2. Pristatymo metu gyventojams kilo klausimų (detalizuojama protokolo dalyje „Gyventojų klausimai“) į kuriuos atsakymus pateikė SĮ Susisieikimo paslaugos atstovai Jonas Damidavičius ir Edgaras Stankevičius bei Vilniaus miesto savivaldybės atstovė Irena Čepukoitė.
3. Smart Continent LT, UAB atstovas Aurelijus Jaruševičius pristatė Pašilaičių gatvių modernizacijos esamos situacijos analizę ir vykdomos apklausos rezultatus (detalizuojama protokolo dalyje „Gyventojų identifikuotos problemos ir pasiūlymai“).
4. Po pristatymo, dirbtuvių dalyviai suskirstyti į darbo grupes pagal gyvenamąją vietą, kur dalyvių buvo prašoma identifikuoti kylančias problemas bei pateikti pasiūlymus modernizuojamoms gatvėms.

## Gyventojų klausimai:

- a) Ar gatvių modernizacija apjungia visus eismo dalyvius?
- b) Koks koncepcijos tikslas ir kodėl nuspręsta daryti dabar?
- c) Iš kokio biudžeto savivaldybė įgyvendins projektą?
- d) Ar yra statistinių pokyčių po 30 km / val. greičio įvedimo kitose Vilniaus gatvėse ir gatvių pertvarkymo?
- e) Ar išnaikintuose garažų masyvuose, kur buvo laikomos mašinos, numatytas papildomų erdvių mašinų statymui įrengimas?

## Gyventojų identifikuotos problemos ir pasiūlymai:

Dalyviai kvestionavo projektą ir teigė, kad svarbu užtikrinti tranzitinio eismo ribojimą, įrengiant trūkstantį Pavilnionių gatvės atkarpą. Taip pat dalyviai pridūrė, kad gatvių modernizacijos projektas turėtų būti įrengiamas kartu su Pavilnionių gatve, kadangi tikėtina jog įrengtus trūkstanta atkarpą keisis srautai ir poreikiai.

Gyventojai pabrėžė, kad Pašilaičiai, o ypač Gabijos g. viršus, yra tapęs tranzitu kitų mikrorajonų gyventojams, todėl problema yra ne greitis, o nuolatinės spūstis.

Buvo iškeltas vaikų bei moksleivių atvežimo į darželius ir mokyklas klausimas. Pasak, gyventojų tai labai didelė problema, kadangi atvykę automobiliai užkemša gyventojų kiemus, vaikus išleidžia sustoję važiuojamojoje gatvės dalyje. Buvo keliamas ir mokyklų priskyrimo pagal gyvenamąją vietą klausimas.

Kita iškilusi problema, kurią išreiškė dalyviai, yra apšvietimas gyvenamųjų daugiabučių kiemuose. Pasak dalyvių, kai kurie gyvenamųjų daugiabučių kiemai, kurie priklauso Vilniaus miesto savivaldybei, yra apšviečiami iš daugiabučių gyventojų lėšų. Todėl buvo prašoma, kad savivaldybė pagaliau perimtų šią našta nuo mikrorajono gyventojų.

Gyventojai pabrėžė pėsčiųjų perėjų ir šaligatvių trūkumą teritorijoje. Taip pat minėjo ir prastą esamų pėsčiųjų takų būklę, kadangi takų danga yra pasenusi ir ištrupėjusi. Be to buvo minimos ir kitos taškinės problemos pėsčiųjų takuose, pavyzdžiui, lietaus surinkimo kanalizacijos, kurios neapsaugotos ir pavojingos praeiviams, o ypač vaikams.

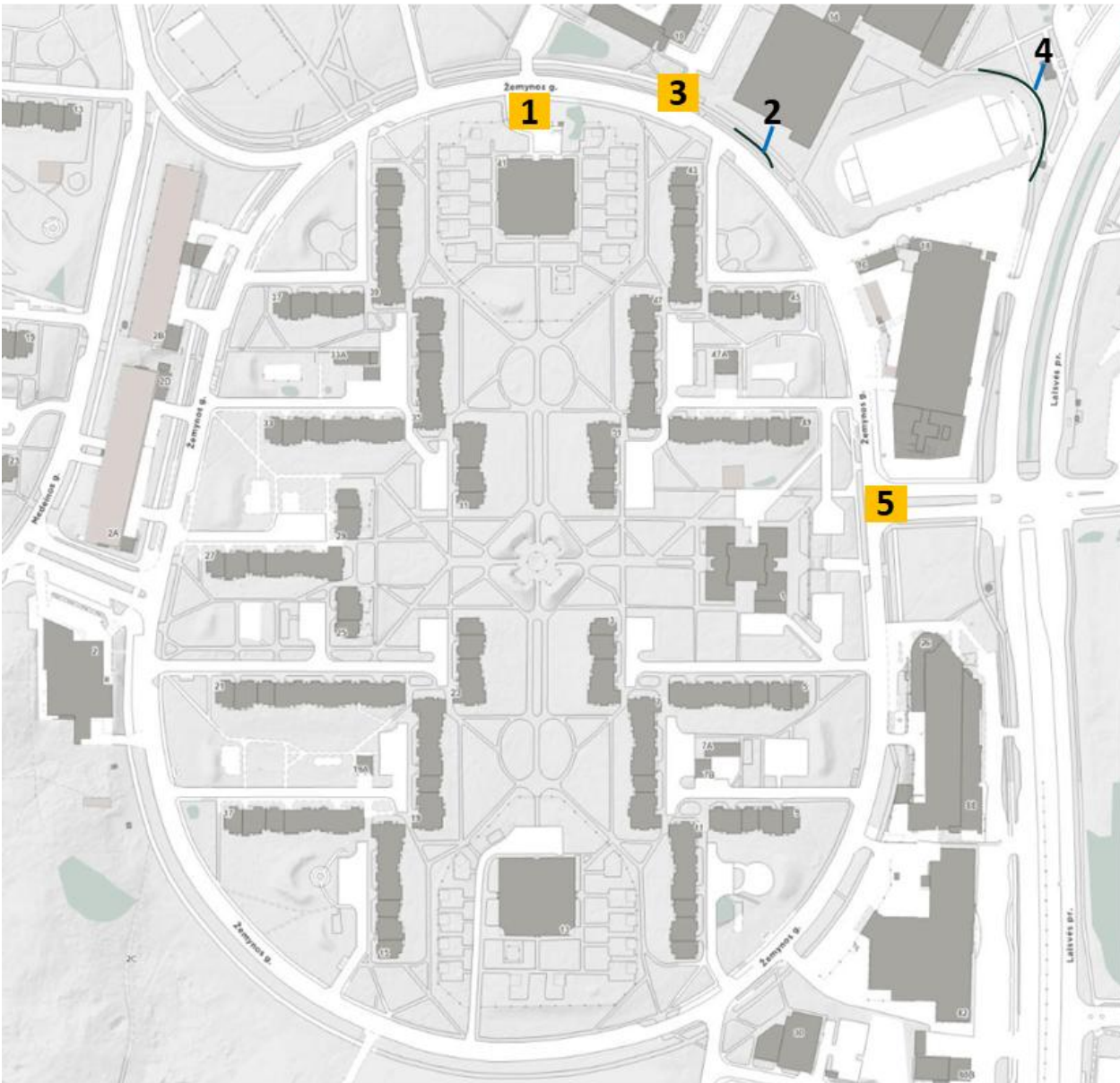
Gyventojai išskyrė mokyklas ir prieigas prie jų, pasak dalyvių, prie kai kurių mokyklų nėra šaligatvių ir priėjimo. Taip pat trūksta privažiavimų, todėl atvežtų mokinių tėvai savo mašinomis užstato šalia esančius kiemus ir taip sukelia nepatogumų gyventojams.

Kitas problemines vietas ir pasiūlymus gyventojai pateikė darbo grupių metu, atvaizduojant žemėlapiuose. Į iškeltas problemas ir teiktus pasiūlymus bus atsižvelgiama rengiant koncepciją.

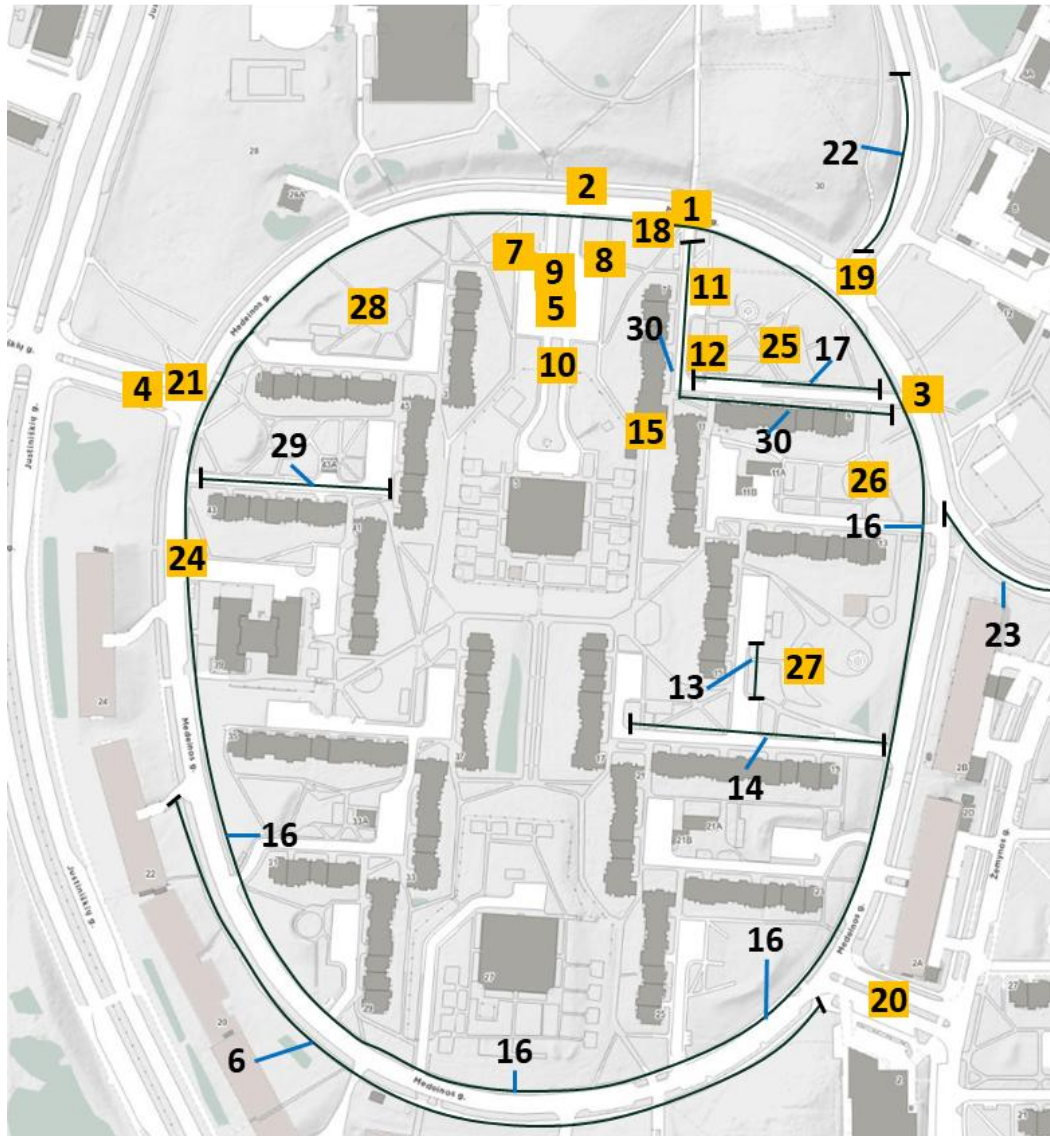
**PRIDEDAMA:**

1. Kūrybinių dirbtuvių metu dalyvių pateiktų problemų ir pasiūlymų apibendrinimas

## Kūrybinių dirbtuvių metu dalyvių pateiktų problemų ir pasiūlymų apibendrinimas

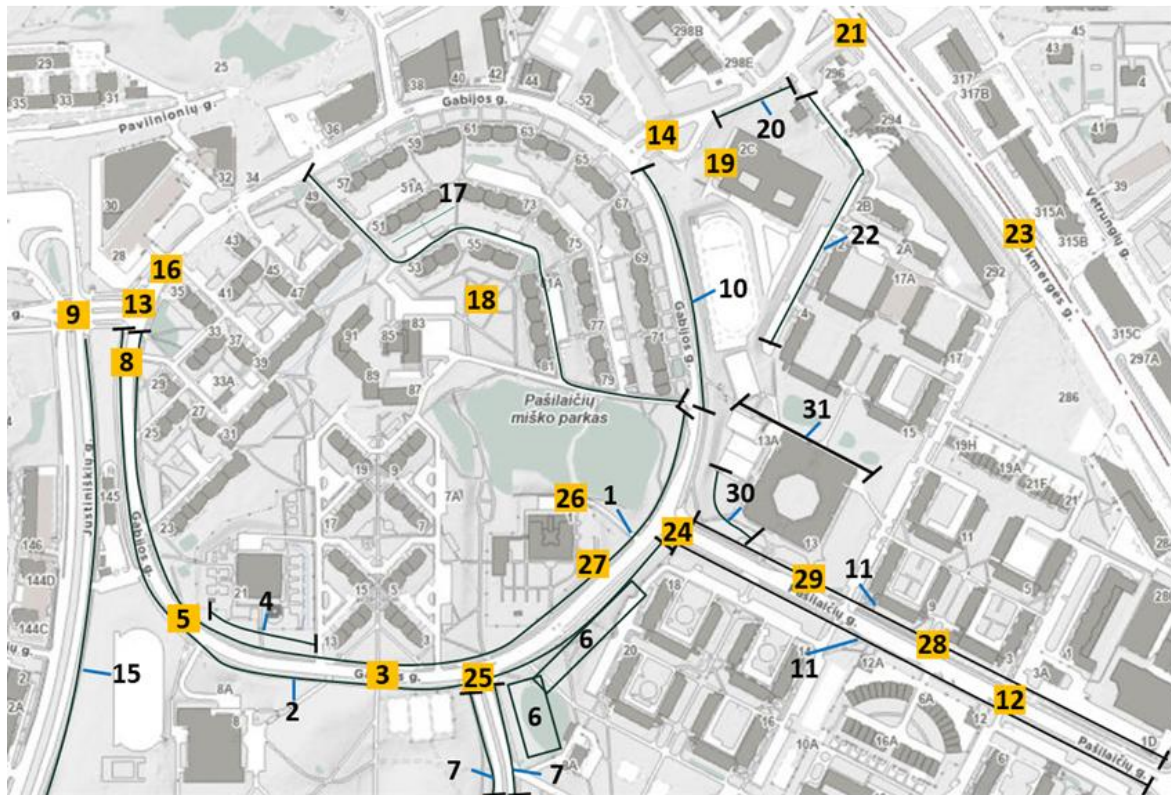


Numeracija žemėlapyje	Vietos detalizacija	Problema / pasiūlymas / poreikis
1	Prie I / d Žiedas	Įrengti trumpo sustojimo vietas (Kiss&Ride)
2	Prie NBA Basketball School ir Vilniaus Žemynos progimnazijos	Įrengti trumpo sustojimo vietas (Kiss&Ride)
3	Patekimas į daugiabučių gyvenamųjų namų kiemą (Žemynos g. 10)	Įvesti gyvenamąją zoną
4	Aplink futbolo ir krepšinio stadioną prie Vilniaus Žemynos gimnazijos	Aikštelėje išleidžiami vaikai eina aplink stadioną ir kerta dviračių taką. Reikia arba padaryti šaligatvį, arba pernešti dviračių taką arčiau gatvės
5	Žemynos g. sankryžoje su Laisvės pr. (arčiau Žemynos g.)	Įrengti žiedą
0	Bendra pastaba	Peržiūrėti bendrąjį planą, kadangi reali funkcija neatitinka faktinei. Vyksta tranzitas ir VT eismas



Numeracija žemėlapyje	Vietos detalizacija	Problema / pasiūlymas / poreikis
1	Išvažiavimas iš kiemo prie namo Nr. 7	
2	Išvažiavimas iš kiemo prie namo Nr. 3	Reikia veidrodinių ženklų. Išvažiuojant iš kiemų visiškai nesimato atvažiuojančių automobilių, rizikuojai iškišti automobilio „nosį“, kad pamatytum ar laisva
3	Išvažiavimas iš kiemo prie namo Nr. 9	
4	Virbeliškių ir Medeinos g. sankryža	Pėsčiųjų perėjoje labai aukštai šaligatvių bortai - su paspirtuku pravažiuoti be šansų.
5	Kiemas tarp namų Nr. 3, 5 ir 9	Sužymėti parkavimo vietas / nupiešti parkavimo vietų linijas - tilps daugiau automobilių, bus tvarkingiau. Būtų puiku dėl įkrovimo stotelių įrengimo nuo apšvietimo stulpų
6	Apatinė Medeinos gatvės dalis	Labai prastos kokybės takas - važiuojant ant paspirtuko krataisi kaip ant "tarkos"
7		
8	Kiemas tarp namų Nr. 3, 5 ir 9	
9		
10		Papildomai įrengti parkavimo vietas, nes gyventojai ir taip stato automobilius ant žalios vejės
11	Kiemas prie namo Nr. 7	
12		
13	Kiemas prie namų Nr. 15 ir 19	
14		
15	Kampas prie namų Nr. 11 ir 17	Trūksta apšvietimo, naktį labai tamsu
16	Visas vidinis Medeinos g. šaligatvis	Visų Medeinos g ratu vidinėje pusėje esantis šaligatvis yra siauras ir dar iš senų šaligatvio plytelių Būtų gerai praplatingti ir įrengti
17	Kiemas prie namo Nr. 7	Įteisinti gyventojų savomis lėšomis įrengtas parkavimo vietas
18	Išvažiavimas iš kiemo prie namo Nr. 7	Reikia įrengti pėsčiųjų perėją
19		
20	Prie patekimų į Medeinos gatvės	Apsvarstyti žiedinių sankryžų įrengimą
21		
22	Atkarpa jungianti Medeinos ir Gabijos g.	Nereikalinga važiuojamoji dalis
23	Atkarpa jungianti Medeinos ir Žemynos g.	Galbūt naikinti šią atkarpą arba įrengti stovėjimo vietas
24	Medeinos g. prie namo Nr. 39	Nėra nuvažiavimo nuo šaligatvio – aukštas ir status bortas, su paspirtuku pravažiuoti be šansų.
25	Medeinos g. prie namo Nr. 9	
26	Medeinos g. prie namo Nr. 11A, 11B	Atnaujinti vaikų žaidimų aikštele, pastatyti ir suremontuoti suoliukus. Apželdinti aplinką.
27	Medeinos g. prie namo Nr. 13 ir 15	
28	Medeinos g. prie namo Nr. 1 ir 3	
29	Medeinos g. prie namo Nr. 43	Pakeisti šaligatvių plyteles. Jie tokie duobėti ir ištrupėję, kad per juos ne tik, kad nepravažiuoja paspirtukai, bet ir mamos su vaikų vežimėliais bei net ir praeiti mažiems vaikams sunku, nes kliūna už duobių.
30	Medeinos g. prie namo Nr. 7 ir 9	





Numeracija žemėlapyje	Vietos detalizacija	Problema / pasiūlymas / poreikis
1	Gabijos g. apatinė atkarpa nuo Pašilaičių iki Gileikių g.	Būtina atnaujinti pėsčiųjų tako dangą
2	Gabijos g. apatinė atkarpa nuo Pašilaičių iki Gileikių g.	Keisti dviračių tako dangą
3	Ties pėsčiųjų taku, kuris jungia Medeinos ir Gabijos g.	Paslinkti pėsčiųjų perėją į kairę, kad būtų sutapimas su pėsčiųjų taku. Reikalinga salelė
4	Prie Gabijos g namo Nr. 21	Įrengti papildomą parkingą eglute arba 90 laipsnių kampu
5	Tie Vilniaus Puškino gimnazijos stadionu Prie atkarpos jungiančios Medeinos ir Gabijos g.	Įrengti pėsčiųjų perėją su salele
6	Prie atkarpos jungiančios Medeinos ir Gabijos g.	Pasodinti medžius
7	Prie atkarpos jungiančios Medeinos ir Gabijos g.	Įstrižo parkavimo įrengimas panaikinant skiriamąją juostą arba siaurinant gatvę
8	Netoli Gabijos ir Gileikių g. sankryžos	Pėsčiųjų perėjos su salele įrengimas
9	Gabijos ir Gileikių g. sankryža	Reikalingas sprendimas sankryžos reguliavimui
10	Gabijos g. prie Vilniaus Gabijos progimnazijos	Kryptinis apšvietimas
11	Pašilaičių g.	Pėsčiųjų takas
12	Pašilaičių g. pradžioje	30 km / val. greičio ženklas ant asfalto Žiedinė sankryža
13	Gabijos ir Gileikių g. sankryža	30 km / val. greičio ženklas ant asfalto Žiedinė sankryža
14	Prie įvažiavimo į Gabijos g. nuo Ukmergės	30 km / val. greičio ženklas ant asfalto
15	Justiniškių g.	Trūksta dviračių tako
16	Gabijos g. prie namo Nr. 35	Reikalinga perėja
17	Kiemai aplink namus Nr. 81, 81A, 53, 55, 49, 57	Vyksta tranzitas, reikalingas sprendimas
18	Prie namų Nr. 53, 55, 81A, 81	Reikia parko
19	Prie Vilniaus Gabijos progimnazijos	Nesutvarkyti latakai
20	Prie Vilniaus Gabijos progimnazijos	Įrengti vaikų išleidimo vietas Daug eismo, nesaugi vieta
21	Gabijos ir Ukmergės g. sankryža	Reikalingo nuovažos į ir iš Ukmergės gatvės Įrengti požeminę pėsčiųjų perėją
22	Palei namus Nr. 296, 294, 2, 2B, 4	Įrengti gyvenamąją zoną
23	Ukmergės g. prie pastato Nr. 315A	Įrengti požeminę perėją
24	Pašilaičių ir Gabijos gatvių sankryža	Įrengti žienę sankryžą
25	Medeinos ir Pašilaičių g sankryža (arčiau Gabijos g.)	Įrengti žiedinę sankryžą
26	Prie l / d Gabijėlė	Žiedinis vaikų paleidimas
27	Prie l / d Gabijėlė	Vaikų išleidimo vietas
28	Pašilaičių g. prie namo Nr. 3 ir 9	Nekokybiškas pėsčiųjų takas
29	Prie Vilniaus Gabijos gimnazijos	Reikalingos vaikų išleidimo vietas Daug eismo, nesaugi vieta
30	Prie Vilniaus Gabijos gimnazijos	Nesutvarkyti latakai
31	Prie Vilniaus Gabijos gimnazijos	Trūksta apšvietimo ir šaligatvio
0	Bendra pastaba	Reikia sutvarkyti vidinius kiemus šaligatviu